

# Revision Nutzungsplanung

## Zonenplanänderungen Gemeindegebiet

Situation 1:5000

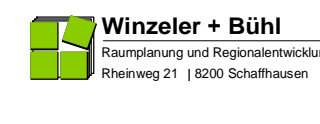
Öffentliche Auflage nach Gemeindeversammlung

Beilage 2 zu Planungsbericht

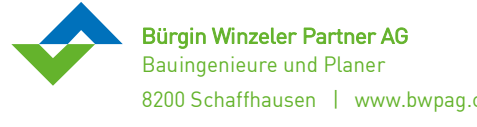
PLAN NR.

214208/03

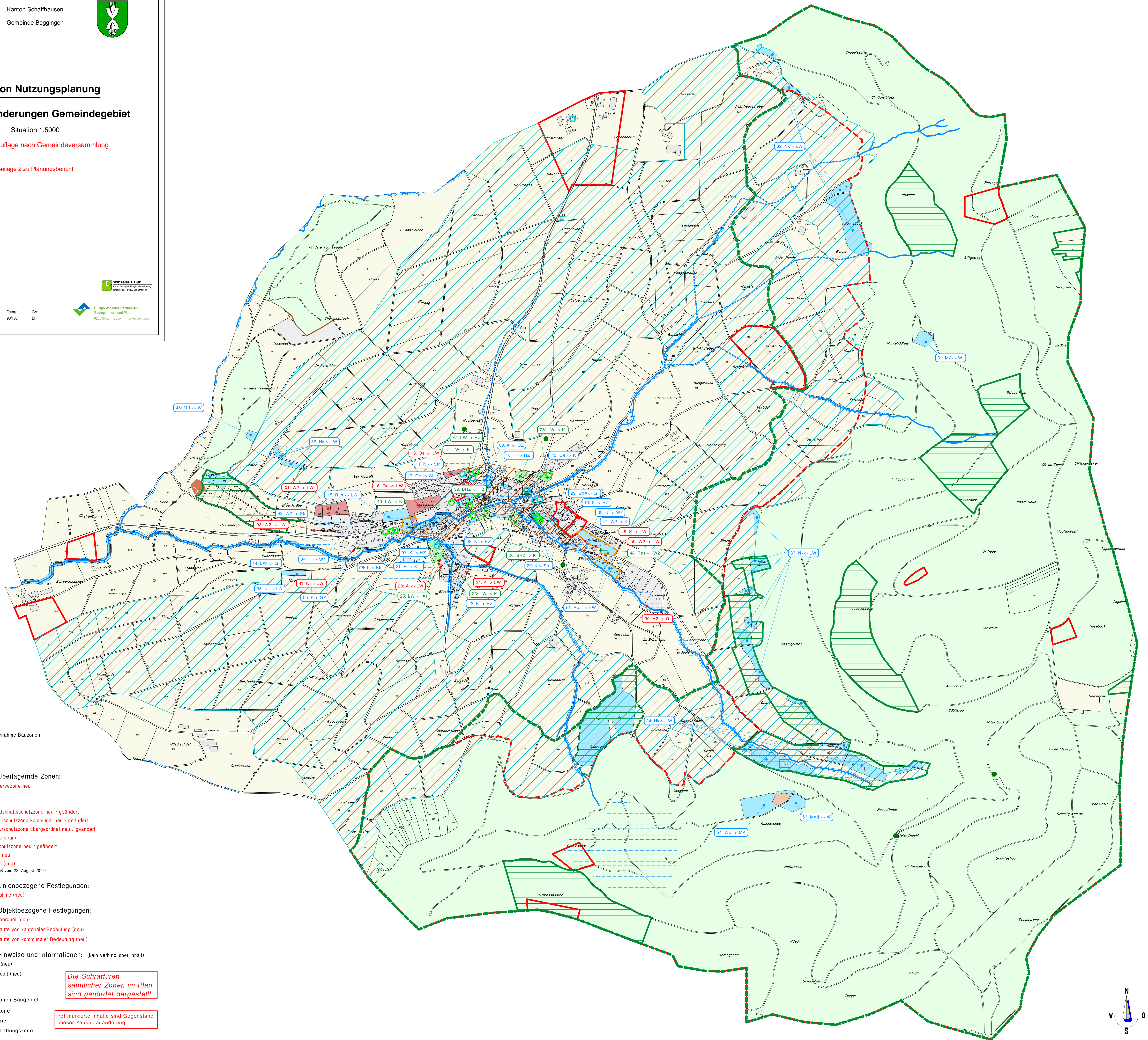
Stand 09-09-20  
Format 90x105  
Gez. LH



Wenzeler + Buhl  
Bauingenieur und Planer  
8200 Schaffhausen | www.wbzp.ch



Birgin Wenzeler Partner AG  
Bauingenieur und Planer  
8200 Schaffhausen | www.bwzp.ch



### Legende:

- Farbe**
- unveränderte Übernahme Bauzonen
- Einzonung
- Umzonung
- Auszonung
- Änderungen Überlagernde Zonen:**
- Überlagernde Reservationszone neu
- BLN-Gebiet neu
- ERS-Gebiet neu
- Überlagernde Landschaftsschutzzone neu / geändert
- Überlagernde Naturschutzzone kommunal neu / geändert
- Überlagernde Naturschutzzone übergeordnet neu / geändert
- Ortsbildschutzzone geändert
- Archäologische Schutzzone neu / geändert
- Quartierplanpflicht neu
- Naturgefahrenzone (neu)
- (geändert gemäss RRB vom 22. August 2017)
- Änderungen Linienbezogene Festlegungen:**
- Gewässerabstandslinie (neu)
- Änderungen Objektbezogene Festlegungen:**
- Naturobjekt übergeordnet (neu)
- Schützenswerte Baute von kantonaler Bedeutung (neu)
- Schützenswerte Baute von kommunaler Bedeutung (neu)
- Änderungen Hinweise und Informationen: (kein verbindlicher Inhalt)**
- Bachverlauf offen (neu)
- Bachverlauf eingedolt (neu)
- Hinweise:**
- Grundnutzungszone Baugebiet
- Landwirtschaftszone
- Materialabbauzone
- Materialabwirtschaftungszone
- Gewässer
- Wald
- Waldgrenze nach statischem Waldbegriff

Die Schraffuren sämtlicher Zonen im Plan sind genordet dargestellt

rot markierte Inhalte sind Gegenstand dieser Zonenplanänderung

