




Kanton Schaffhausen
Gemeinde Beggingen



Revision Nutzungsplanung 2019

Ausscheidung Gewässerräume

Rüetistelbach 1:2000

Gemeindeversammlung

Einwendungsverfahren vom 10. Mai 2019 bis 9. Juni 2019

Beschlossen durch die Gemeindeversammlung am

Der Gemeindepräsident

Die Gemeindegeschreiberin

.....
Peter Wanner

.....
Jolanda Mengel

Öffentliche Auflage vom bis

Genehmigt durch den Regierungsrat am

Der Staatsschreiber

.....
Dr. iur. Stefan Bilger

PLAN NR.

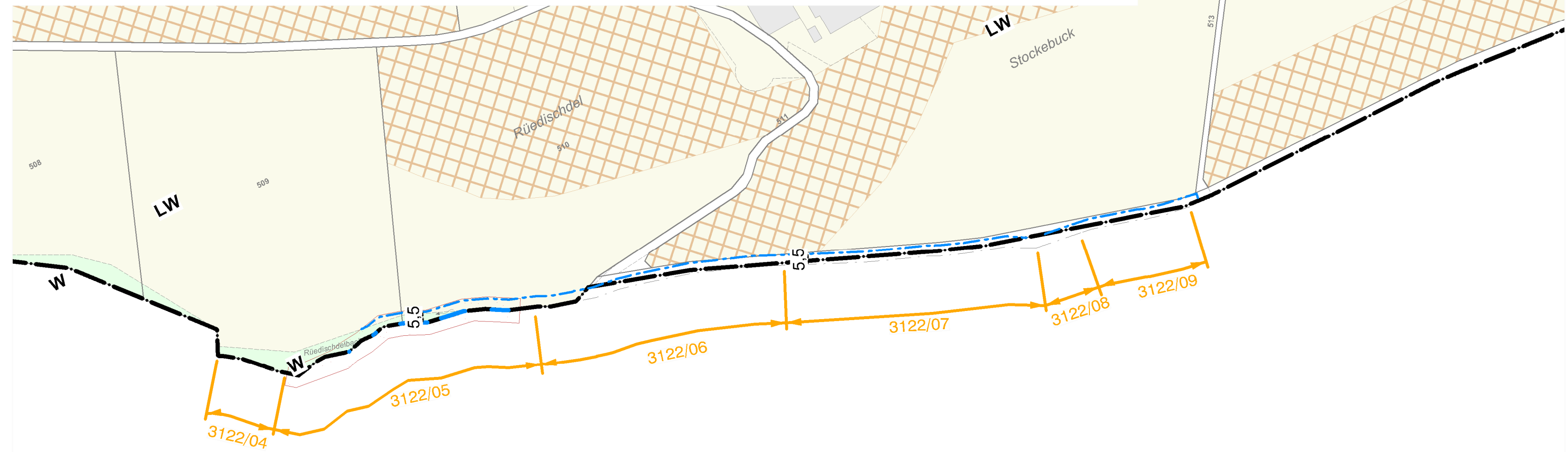
214208/31

Stand 21-02-20
Format 30/63
Gez. LH

Bürgin Winzeler Partner AG
Bauingenieure und Planer
8200 Schaffhausen | www.bwpg.ch

Der Gewässerraum überlagert räumlich die bisher geltenden landwirtschaftlichen Abstandsvorschriften entlang der Gewässer. Nach Ausscheidung der Gewässerräume gelten entlang der offenen Gewässerläufe folgende Bewirtschaftungseinschränkungen: Im Gewässerraum dürfen keine Dünger und Pflanzenschutzmittel ausgebracht werden. Es ist nur eine extensive landwirtschaftliche Nutzung ohne Bodenbruch zulässig. Ist der Gewässerraum kleiner als die bisherigen landwirtschaftlichen Bewirtschaftungsabstände, ergeben sich durch den Gewässerraum keine zusätzlichen Einschränkungen bzgl. dem Ausbringen von Düngern und Pflanzenschutzmitteln. Ist der Gewässerraum hingegen grösser als die bisherigen Bewirtschaftungsabstände, ergeben sich auf der Breite des Gewässerraums zusätzliche Einschränkungen.

Die Schraffuren sämtlicher Zonen im Plan sind genordet dargestellt.



Legende:

Linienbezogene Festlegungen

— · — · — Gewässerabstandslinie (neu)

Hinweise aus Zonenplan:

Grundnutzungszonen des Nichtbaugebietes

Landwirtschaftszone LW
Gewässer G

Überlagernde Zonen

Überlagernde Landschaftsschutzzone LS
Naturgefahrenzonen neu G1-G4 (siehe dazu Gefahrenkarte Beggingen gemäss RRB vom 22.08.2017)

Orientierungsinhalte

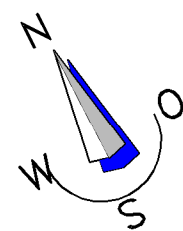
Wald W
Hecken, Feldgehölz HFg

Hinweise und Informationen

Bachverlauf offen (neu)
Bachverlauf eingedolt (neu)
Gemeindegrenze
Landesgrenze

Weitere Inhalte

1610/30 Abschnitts-Nr. gemäss Ökomorphologie-Daten (siehe Anhang zum Planungsbericht)
Fruchtfolgeflächen
Bewirtschaftungseinschränkung nach Ausscheidung Gewässerräume gemäss landwirtschaftlicher Abstandsvorschrift



Geodaten des Kantons Schaffhausen