




Kanton Schaffhausen  
Gemeinde Beggingen



# Revision Nutzungsplanung 2019

## Ausscheidung Gewässerräume

Thalmbach 1:2000

Gemeindeversammlung

Einwendungsverfahren vom 10. Mai 2019 bis 9. Juni 2019

Beschlossen durch die Gemeindeversammlung am .....

Der Gemeindepräsident

Die Gemeindegeschreiberin

.....  
Peter Wanner

.....  
Jolanda Mengel

Öffentliche Auflage vom ..... bis .....

Genehmigt durch den Regierungsrat am .....

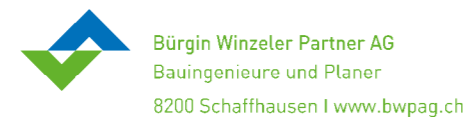
Der Staatsschreiber

.....  
Dr. iur. Stefan Bilger

PLAN NR.

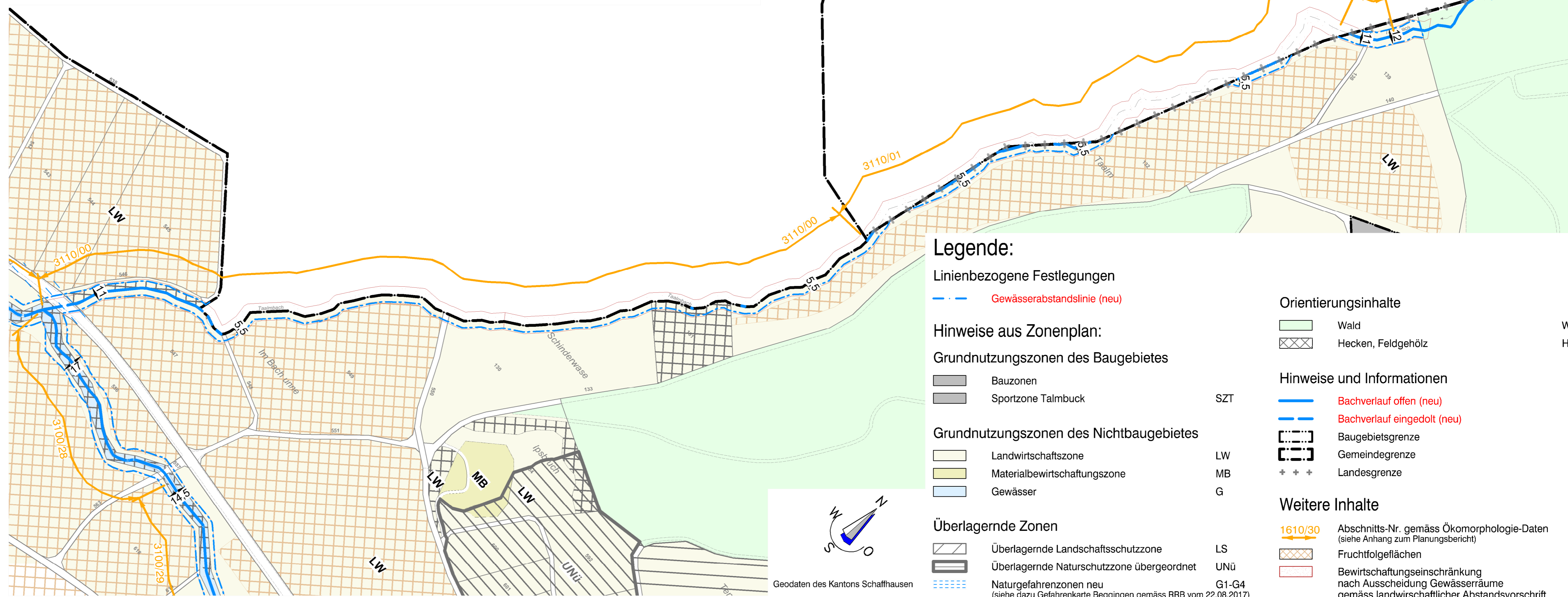
**214208/29**

Stand	Format	Gez.
21-02-20	30/84	LH



Der Gewässerraum überlagert räumlich die bisher geltenden landwirtschaftlichen Abstandsvorschriften entlang der Gewässer. Nach Ausscheidung der Gewässerräume gelten entlang der offenen Gewässerläufe folgende Bewirtschaftungseinschränkungen: Im Gewässerraum dürfen keine Dünger und Pflanzenschutzmittel ausgebracht werden. Es ist nur eine extensive landwirtschaftliche Nutzung ohne Bodenbruch zulässig. Ist der Gewässerraum kleiner als die bisherigen landwirtschaftlichen Bewirtschaftungsabstände, ergeben sich durch den Gewässerraum keine zusätzlichen Einschränkungen bzgl. dem Ausbringen von Düngern und Pflanzenschutzmitteln. Ist der Gewässerraum hingegen grösser als die bisherigen Bewirtschaftungsabstände, ergeben sich auf der Breite des Gewässerraums zusätzliche Einschränkungen.

Die Schraffuren sämtlicher Zonen im Plan sind genordet dargestellt.



### Legende:

Linienbezogene Festlegungen

--- Gewässerabstandslinie (neu)

Hinweise aus Zonenplan:

Grundnutzungszone des Baugebietes

Bauzone  
Sportzone Talbuck

Grundnutzungszone des Nichtbaugebietes

Landwirtschaftszone  
Materialbewirtschaftungszone  
Gewässer

Überlagernde Zonen

Überlagernde Landschaftsschutzzone  
Überlagernde Naturschutzzone übergeordnet  
Naturgefahrenzonen neu (siehe dazu Gefahrenkarte Beggingen gemäss RRB vom 22.08.2017)

Orientierungsinhalte

Wald  
Hecken, Feldgehölz

Hinweise und Informationen

Bachverlauf offen (neu)  
Bachverlauf eingedolt (neu)  
Baugebietsgrenze  
Gemeindegrenze  
Landesgrenze

Weitere Inhalte

1610/30 Abschnitts-Nr. gemäss Ökomorphologie-Daten (siehe Anhang zum Planungsbericht)  
Fruchtfolgefächern  
Bewirtschaftungseinschränkung nach Ausscheidung Gewässerräume gemäss landwirtschaftlicher Abstandsvorschrift



Geodaten des Kantons Schaffhausen