


KANTON SCHAFFHAUSEN
GEMEINDE BEGGINGEN



ORTSPLANUNGSREVISION 2014

ZONENPLANÄNDERUNGEN 1:5000 BAUGEBIET

ENTWURF
INFORMATIONSVANSTALTUNG

Einwendungsverfahren vom bis

Beschlossen durch die Gemeindeversammlung am

Namens des Gemeinderates

Der Gemeindepräsident

Die Gemeindefreiberin

Mike Schneider


Jolanda Mengel

Öffentliche Auflage vom bis

Genehmigt durch den Regierungsrat am

Der Staatsschreiber

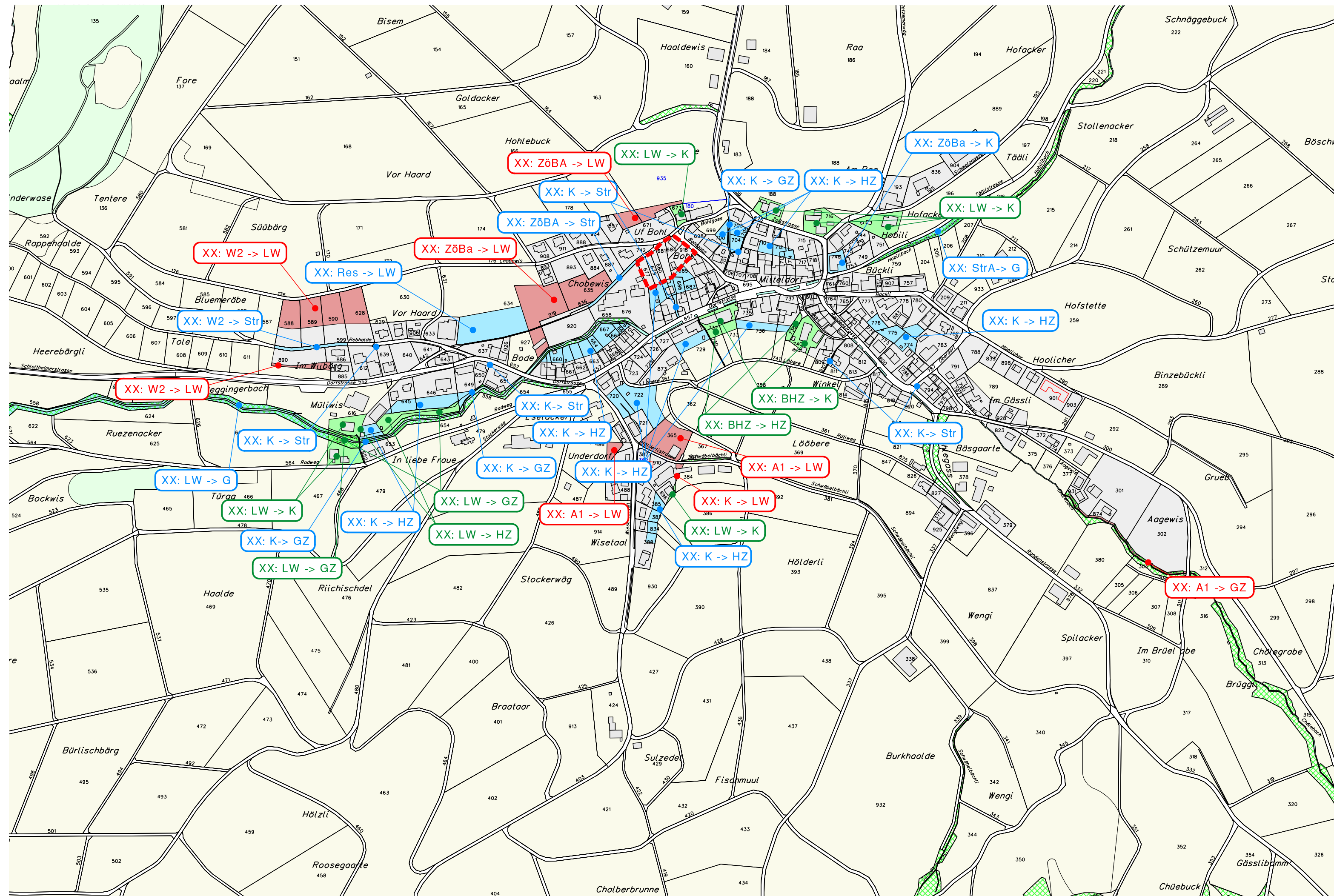
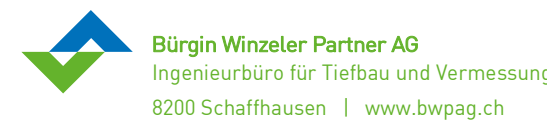
Dr. iur. Stefan Bilger



PLAN NR.

214208/3

Stand 21-05-15
Format 30/84
Gez. kp



Legende:

Farbe
[White box]
[Light blue box]
[Light green box]
[Light red box]
[White box]
[Light green box]
[Light blue box]
[Light green box]

Grundnutzungs-zonen des Baugebietes:

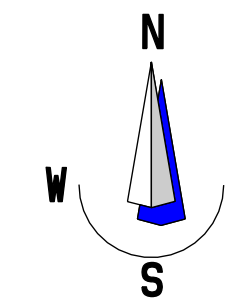
- unveränderte Übernahme
- Umzoning
- Einzoning
- Auszoning

Hinweise:

- Landwirtschaftszone
- Naturschutzzone kommunal
- Rebbauzone
- Wald

Abkürzungen:

- A1 Arbeitszone 1 (heutige Gewerbezone)
- BhZ Bauernhofzone
- G Gewässer
- GZ Gewässerzone
- HZ Hintergartenzone
- K Kern-, Dorfkern- und Altstadtzone
- LW allgemeine Landwirtschaftszone
- Res Reservezone
- Str Strassenzone
- StrA Strassenareal
- W2 Wohnzone 2
- ZöBa Zone für öff Bauten und Anlagen



Geodaten des Kantons Schaffhausen