


KANTON SCHAFFHAUSEN
GEMEINDE BEGGINGEN



ORTSPLANUNGSREVISION 2014

ZONENPLAN 1:2000

ENTWURF INFORMATIONSVANSTALTUNG

Einwundungsverfahren vom bis

Beschlossen durch die Gemeindeversammlung am

Namens des Gemeinderates

Der Gemeindepräsident

Die Gemeindecreiberin


.....

.....


Öffentliche Auflage vom bis

Genehmigt durch den Regierungsrat am

Der Staatschreiber



Winzeler + Buhl
Raumplanung und Regionalentwicklung
Rorschacherstrasse 21 | 8300 Schaffhausen



Bürgin Winzeler Partner AG
Ingenieurbüro für Tiefbau und Vermessung
8200 Schaffhausen | www.bwepag.ch

Dr. iur. Stefan Bilger

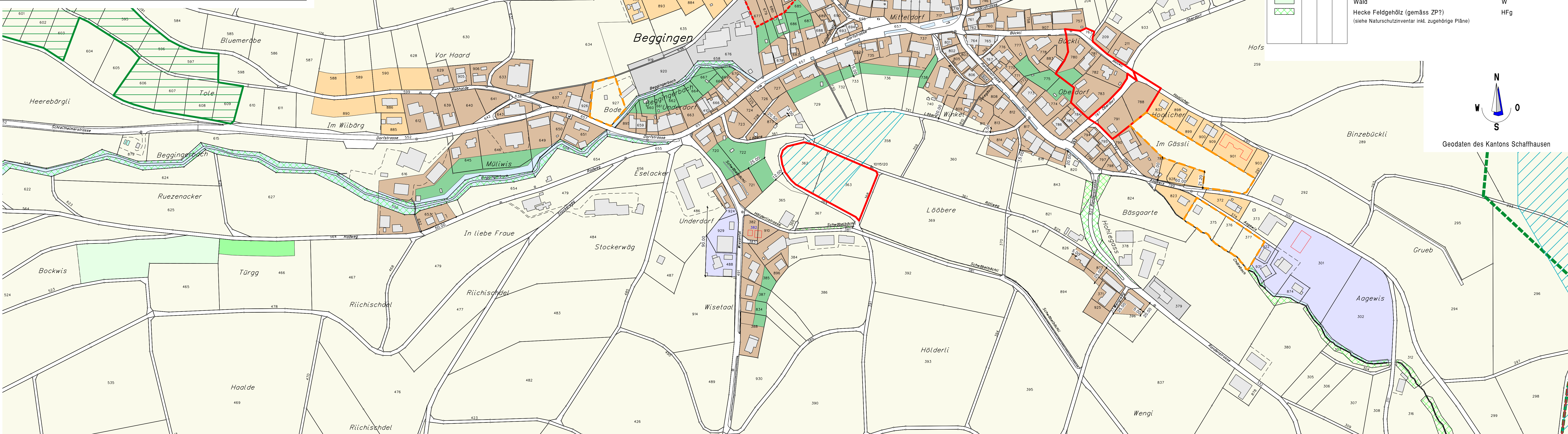
PLAN NR.

214208/1

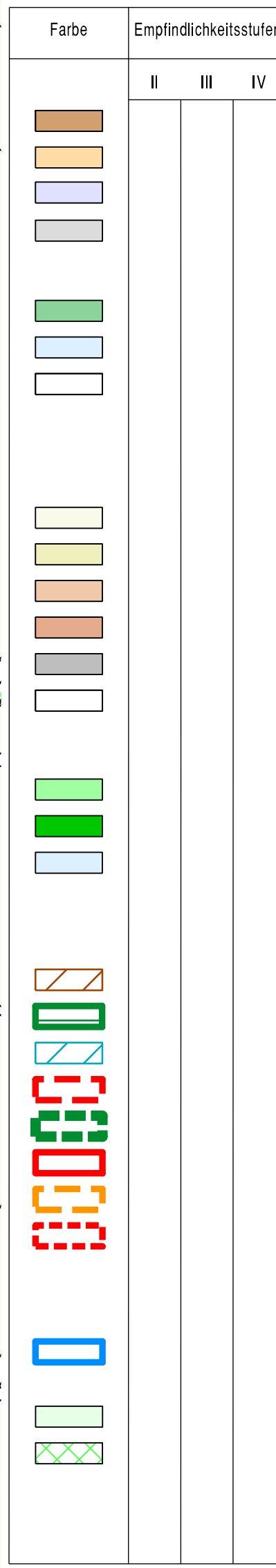
Stand 21-05-15

Format 60 / 105

Grz. kp



Legende:



Grundnutzungen des Baugebietes:

	ha	a	m ²
Kernzone	K		
Wohnzone 2	W2		
Arbeitszone 1	A1		
Zone für öffentliche Bauten und Anlagen	ZÖBA		
Total Bauzone			
Hintergartenzone	HZ		
Gewässerzone	GZ		
Strassenzone	Str		

Grundnutzungen des Nichtbaugebietes:

Landwirtschaftzone	LW
Bauernholzone (allenfalls aufheben)	BHZ
Materialabbauzone (prüfen ob alle genutzt werden)	MA
Materialdeponiezone (prüfen ob alle genutzt werden)	MD
Sportzone Talmibuck	ST
Strassenareal	StrA

Schutzzonen:

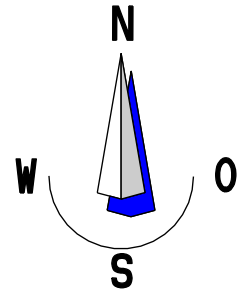
Naturschutzzone kommunal	NK
Naturschutzzone übergeordnet	NÜ
Gewässer (evtl. Naturschutzzone oder Verbreiterung der Zone)	G

Überlagernde Zonen:

Überlagernde Ortsbildschutzzone	OS
Überlagernde Naturschutzzone übergeordnet	UNÜ
Überlagernde Landschaftsschutzzone	LS
ERS-Gebiet	ERS
BLN-Gebiet	BLN
Überlagernde Archäologische Schutzzone	AS
Überlagernde Reservezone	URes
Quartierplanpflicht	Qu

Hinweise:

Quellwasserschutzzone (siehe Schutzonenreglement inkl. zugehörige Pläne)	QWS
Wald	W
Hecke Feldgehölz (gemäss ZP?) (siehe Naturschutzinventar inkl. zugehörige Pläne)	HFg



Geodaten des Kantons Schaffhausen